

LEGENDA:

- PROJEKTOWANA OŚ
PROJEKTOWANA KRAWĘDŹ JEZDNI
PROJEKTOWANA KRAWĘDŹ POBOCZA
PROJEKTOWANA KRAWĘDŹ ZJAZDU
PROJEKTOWANY ŚCIEK BETONOWY 56x50x38
PROJEKTOWANE ODWODNIENIE LINIOWE
SCHEMAT POCHYLENIA POPRZECZNEGO JEZDNI
ELEMENT PRZEWIDZANY DO ROZBIÓRKI
PROJEKTOWANA NAWIERZCHNIA DROGOWA
ZJAZDY O NAWIERZCHNI BITUMICZNEJ
PROJEKTOWANE POBOCZA Z KRUSZYWA
PROJ. SKARPA O NACHYLENIU 1:1.5
PROJ. GAZOCIĄG
ODCINKI SIECI WYKONANE PRZEWIERTEM W RURZE OŚLONOWEJ/OCHRONNEJ

MAPA DO CELÓW PROJEKTOWYCH arkusz 1/5
skala: 1:500
sekcja: 7.119.16.10.4, 7.119.16.15.2
7.119.17.06.3, 7.119.17.11.1

woj. małopolskie
powiat: brzeski
jedn.ewid.: Iwkowa [120206_2]
obręb: Wojakowa [0008]
działka ewid.: 799, 800, 801
Układ współrzędnych: „2000”
Układ wysokości: „PL-EVRF2007-NH”
ID zgłoszenia: GK-I.6640.1.1335.2024
Nowy Sącz 27.04.2024

Sporządzono na podstawie mapy zasadniczej oraz pomiaru bezpośredniego.
Wykazane na niniejszej mapie granice działek wkreślono z mapy ewidencyjnej,
nie analizowano błędów położenia punktów granicznych.
Na przedmiotowych działkach nie badano obciążeń służebności gruntowych,
Mapa nie może służyć do celów rozgraniczeniowych,
Nie wyklucza się istnienia w terenie innych nie wykazanych na niniejszej mapie
urządzeń podziemnych, które nie były zgłoszone do inwentaryzacji.

Legenda MPZP: - linie rozgraniczające tereny o różnym przeznaczeniu.

Poświadczam, że niniejszy dokument został opracowany w wyniku prac geodezyjnych i kartograficznych, których rezultaty zawiera raport techniczny pozytywnie zweryfikowany. Jednocześnie informuję, że jestem świadomy odpowiedzialności karnej za złożenie fałszywego oświadczenia.	
Identyfikator zgłoszenia prac geodezyjnych	GK-I.6640.1.1335.2024
Organ służby geodezyjnej, który otrzymał zgłoszenie	Starosta Brzeski
Wykonawca prac geodezyjnych	Geo-Nida Usługi Geodezyjne Mateusz Jamróży
Nr oraz data sporządzenia dokumentu zawierającego wynik pozytywnej weryfikacji	Protokół nr GK-I.6640.1.1335.2024_1 z dnia 08-05-2024 r.
Imię i nazwisko oraz nr uprawnień zawodowych kierownika prac	Justyna Dynowska-Jamróży nr uprawnień 22927









Geo-Nida
Usługi Geodezyjne Mateusz Jamróży
Wierzbica 48, 28-142 Tuczępy
NIP: 6551948353 Regon: 364293081
E-mail: geonida@gmail.com
Tel. 669-799-716

GEODETA UPRAWNIONY
mgr inż. Justyna Dynowska-Jamróży
upr. nr 22927

NINIEJSZYM PROJEKT ZAGOSPODAROWANIA TERENU
ZATWIERDZA SIĘ
I UDZIELA SIĘ POZWOLENIA NA BUDOWĘ
drogi woj. małopolskiej w ramach zadanie
„Budowa drogi woj. małopolskiej - pod Jaszczurów
w msc. Wojakowa” na ok. upr. decyzji
Decyzją nr 516/2024 z dnia 17.12.2024
Znak: ABR.G.40.415.2024.J

Z up. STAROSTY
mgr Joanna Fidelus
Zastępca Dyrektora Wydziału Architektury,
Budownictwa i Rozwoju Powiatu

UWAGA:
Wszelkie prace przebiegające w pobliżu istniejącego uzbrojenia
terenu, należy prowadzić ręcznie, pod nadzorem przedstawiciela,
wskazanego przez właściciela sieci.

		PRODRÓG Paulina Pandyrą-Ostrowska ul. Jamnicka 61 , 33-300 Nowy Sącz tel. 694-124-124 e-mail: biuro@prodrog.pl	
Adres Obiektu: Powiat: Brzeski Gmina: Iwkowa Miejscowość: Wojakowa		Inwestor: Gmina Iwkowa Iwkowa 468 32-861 Iwkowa	
Skala: 1:500		Nazwa Obiektu: Budowa drogi Wojakowa -pod Jaszczurowa w miejscowości Wojakowa	
Nr rys. 2.0		Treść rysunku: Projekt Zagospodarowania Terenu	
Data: maj 2024		Stadium PROJEKT BUDOWLANY	
Projektant: branża drogowa		mgr inż. Paulina Pandyrą-Ostrowska MAP/0019/POOD/11	Podpis: 
Sprawdzający: branża drogowa		mgr inż. Iwona Gryglak MAP/0006/PWBD/21	Podpis: 
Projektant: branża sanitarna		mgr inż. Katarzyna Majcher upr. proj. i wyk. MAP/0261/PWOS/04	Podpis: 
Sprawdzający: branża sanitarna		inż. Mirosław Olszowski upr.proj. i wyk. Nr UAN-7342-138/81	Podpis: 
Projektant: branża elektroenergetyczna		mgr inż. Dawid Piotr Laskosz OPL/2080/PWBE/22	Podpis: 
Sprawdzający: branża elektroenergetyczna		mgr inż. Artur Obrzut MAP/0405/PBE/18	Podpis: 
Projektant: branża teletechniczna		mgr inż. Stefan Rapacz MAP/0447/POOT/09	Podpis: 
Sprawdzający: branża teletechniczna		mgr inż. Witold Fircowicz up. nr 2/83	Podpis: 